



**MONTEIRO
LOBATO**

***CENTRO DE ESTUDOS PSICOPEDAGÓGICOS DE MACEIÓ
PROFª. MÔNICA GUIMARÃES
GEOGRAFIA - 8º ANO***

AMÉRICA DO NORTE



A América do Norte tem seus limites a leste com o oceano Atlântico, a oeste com o oceano Pacífico, ao norte com o oceano Glacial Ártico e ao sul com a América Central e o Caribe.

Na América do Norte estão localizados os Estados Unidos, o Canadá e o México - que são países independentes - além das Bermudas (uma colônia do Reino Unido), da Groenlândia (uma região autônoma dinamarquesa), e Saint-Pierre et Miquelon (um território ultramarino francês).

AMÉRICA DO NORTE – TERRITÓRIOS INDEPENDENTES E DE POSSESSÃO



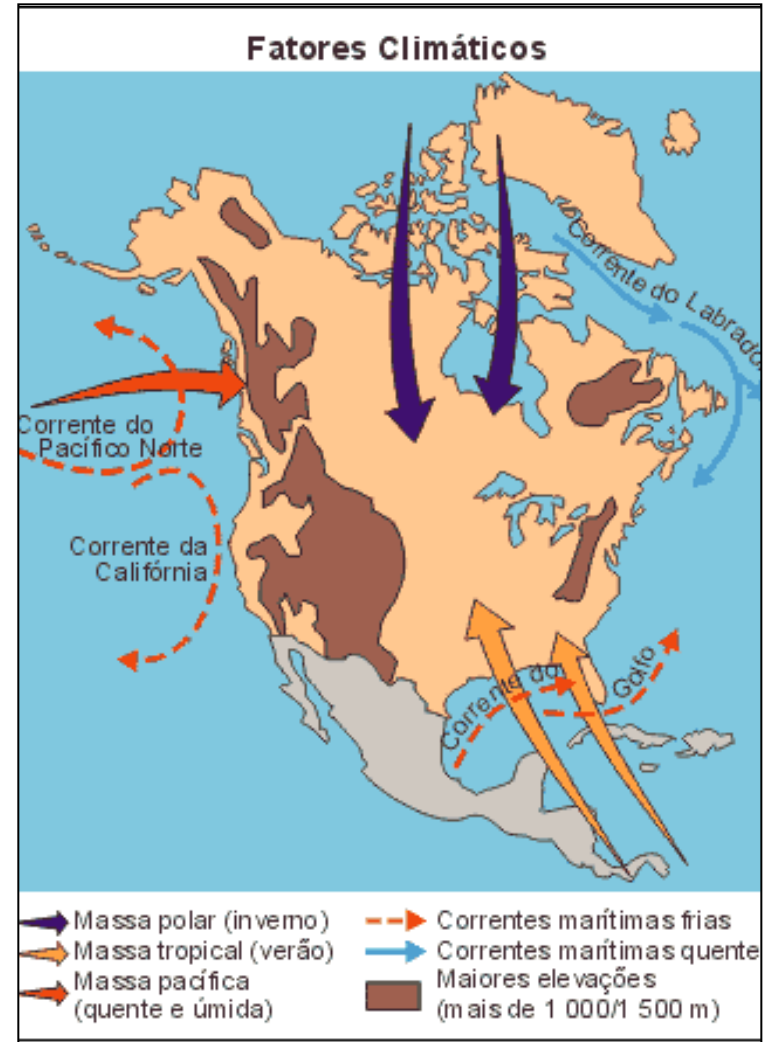
AMÉRICA DO NORTE

Na região norte pertencente ao Canadá existe um grande número de ilhas e a maior ilha do mundo, a **Groenlândia** que pertence à Dinamarca (país da Europa). Outras ilhas que fazem parte do continente americano, mas pertencem a outros países são as **Bermudas** (Reino Unido) e o **território ultramarino de Saint Pierre et Miquelon** (francês). O Havaí, que fica no Oceano Pacífico pertence aos EUA.

CARACTERÍSTICAS FÍSICAS

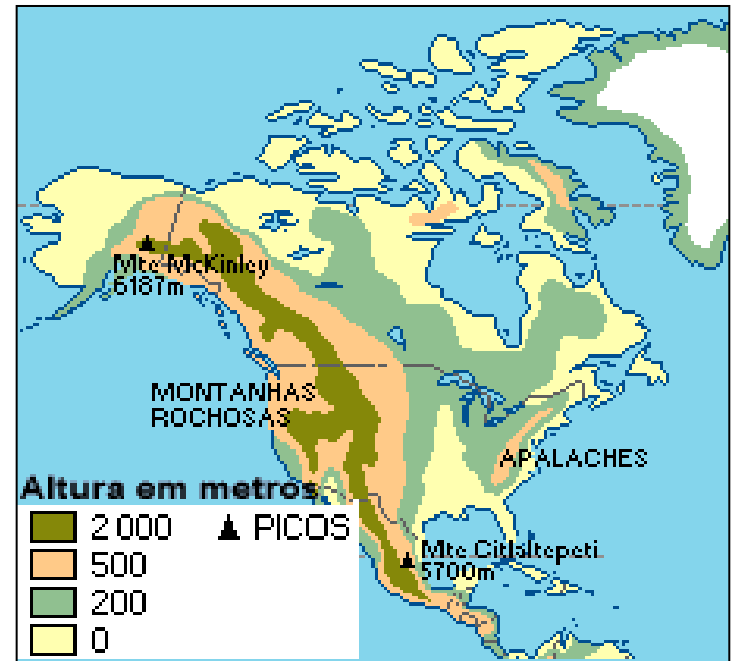
CLIMA

O território do subcontinente norte americano é bastante extenso apresentando uma grande variação de temperatura. No norte, nas regiões mais ao norte do Canadá e no Alaska o clima é extremamente frio com o solo coberto de neve por todo o ano em algumas regiões. Já no sul, em regiões do México e dos EUA, encontramos desertos como o **Deserto de Sonora** no Sudoeste da América do Norte e o **Deserto do Vale da Morte** nos EUA.



RELEVO

Quanto ao relevo, o subcontinente norte-americano apresenta extensas cadeias montanhosas como os Montes Apalaches e as Montanhas Rochosas que fazem parte das Cordilheiras Ocidentais, e também, três regiões de planícies sendo a primeira na costa do Atlântico, a segunda a planície Central e a terceira, o chamado “escudo canadense”. O Grand Canyon, um grande desfiladeiro originado pelo rio Colorado, pode chegar em alguns pontos, a mais de 1600m de profundidade.




HIDROGRAFIA

As maiores cidades da América do Norte concentram-se em torno dos Grandes Lagos (Superior, Michigan, Huron, Erie e Ontário): conjunto de cinco lagos situados entre o Canadá e os EUA. Outros rios importantes da região são os rios Mississipi, que atravessa os EUA de norte a sul, e o rio Grande no México. Na hidrografia canadense se destacam os inúmeros lagos, alguns dos quais permanecem congelados o ano inteiro (Lagos glaciais). Somando mais de dois milhões de lagos, ou 7,6% do território do Canadá.



VEGETAÇÃO

Quanto à flora, destaca-se a tundra na região do Canadá, a taiga e a floresta de coníferas mais ao sul e as estepes e pradarias no centro do continente. Na região norte do México e parte das Cadeias Ocidentais predomina a vegetação típica de deserto.



POVOAMENTO DA AMÉRICA DO NORTE

A princípio a população da América do Norte era formada por índios que habitavam principalmente o território do oeste dos EUA, esquimós, nas áreas mais frias do Canadá e Alaska (EUA) e os astecas no México. Devido ao processo de colonização, ocorreu a miscigenação dos povos locais com os colonizadores principalmente europeus, e mais característica no Canadá tornando-o um dos países mais ricos culturalmente.

ESTADOS UNIDOS DA AMÉRICA



ESTADOS UNIDOS DA AMÉRICA: EXPANSÃO TERRITORIAL

Após a independência, os Estados Unidos passaram por um grande processo de expansão de suas fronteiras, transformando-se no mais rico e poderoso país do continente. A formação do atual território teve início com:

- a criação das Treze Colônias inglesas;**
- a Marcha para o Oeste após a independência;**
- a colonização de territórios indígenas;**
- o avanço em direção ao México.**



Treze Colônias inglesas



A GUERRA DE SECESSÃO

Gerada pelo conflito de interesses entre os estados do Sul e os estados do Norte dos Estados Unidos prevendo a separação dos estados sulistas do restante do país.

• <u>Guerra de Secessão (1861 – 1865):</u>	
NORTE (União)	X SUL (Confederados)
Estados da União	Estados Confederados
Virgínia ocidental (separada da oriental em 1861), Maryland, Delaware, Nova Jérsei, Connecticut, Rhode Island, Massachusetts, Maine, Nova Iorque, Vermont, Pensilvânia, Ohio, Indiana, Kentucky, Illinois, Missouri, Iowa, Wisconsin, Michigan, Minnesota, Kansas, Oregon e Califórnia	Virgínia, Carolina do Norte, Carolina do Sul, Geórgia, Flórida, Alabama, Mississippi, Louisiana, Arkansas, Texas e Tennessee
	

ESTADOS UNIDOS DA AMÉRICA: URBANIZAÇÃO

A maior parte da população dos Estados Unidos encontra-se na costa leste e no norte do país, apresentando imensos aglomerados urbanos por quase todo o território associados ao processo de industrialização, que ao se concentrar nas porções nordeste e leste do país, conduziu ao surgimento das primeiras metrópoles.

ESTADOS UNIDOS DA AMÉRICA: URBANIZAÇÃO

