


REGIONALIZAÇÃO DO MUNDO




REGIÃO

Agrupamento de áreas com características semelhantes entre si, definidas pelos **critérios naturais, políticos, econômicos, culturais, sociais, de desenvolvimento humano, entre outros.**

REGIONALIZAÇÃO

Facilita a análise do espaço geográfico através da **organização do território** podendo ter seus limites modificados ou atualizados.



FORMAS DE REGIONALIZAÇÃO DO ESPAÇO MUNDIAL



O MUNDO PODE SER REGIONALIZADO DE DIVERSAS FORMAS

- **COM BASE NA DISTRIBUIÇÃO DOS CONTINENTES**
- **COM BASE NO NÍVEL DE DESENVOLVIMENTO SOCIOECONÔMICO**
- **COM BASE NOS INDICADORES DE DESENVOLVIMENTO**
- **COM BASE NA DISTRIBUIÇÃO DOS RECURSOS NATURAIS**



COM BASE NA DISTRIBUIÇÃO DOS CONTINENTES

Tipo de regionalização mais tradicional, pois divide o mundo em continentes considerando os critérios **naturais**, os **sociais** e os **histórico-culturais** por causa da **Eurásia**.



Divisão dos continentes



COM BASE NO NÍVEL DE DESENVOLVIMENTO SOCIOECONÔMICO

Após a Segunda Guerra Mundial, durante a Guerra Fria, o mundo estava bipolarizado, ou seja, dividido entre dois polos **Estados Unidos (capitalismo) e União Socialista Soviética (socialismo)**. Apresentavam-se como superpotências mundiais com ideologias distintas desenvolvendo grande fragilidade econômica sobre alguns países e estes com pouca influência política, fazendo surgir uma nova regionalização nesse contexto de desenvolvimento socioeconômico classificada como:

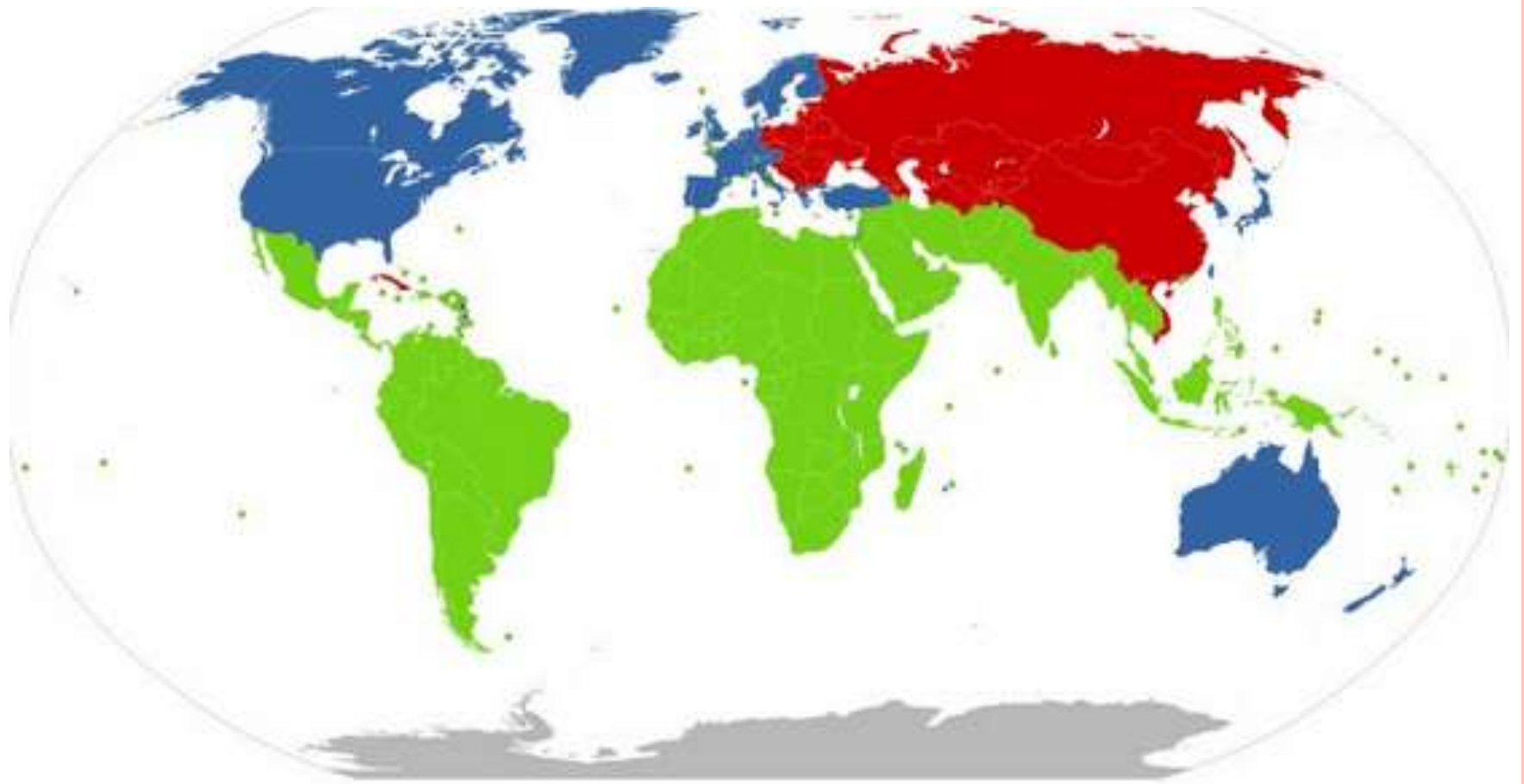
- **Primeiro Mundo**
- **Segundo Mundo**
- **Terceiro Mundo**



MUNDO BIPOLAR

O MUNDO BIPOLAR DE 1945 ATÉ O FINAL DOS ANOS 80





- 1º Mundo
- 2º Mundo
- 3º Mundo

Com o fim da **Guerra Fria** e do **bloco socialista**, as contradições econômicas e sociais entre os países ficaram muito evidentes, a regionalização anterior não mais correspondia a nova organização mundial, dessa forma nos 1990 o mundo passou a apresentar uma nova classificação regional em:

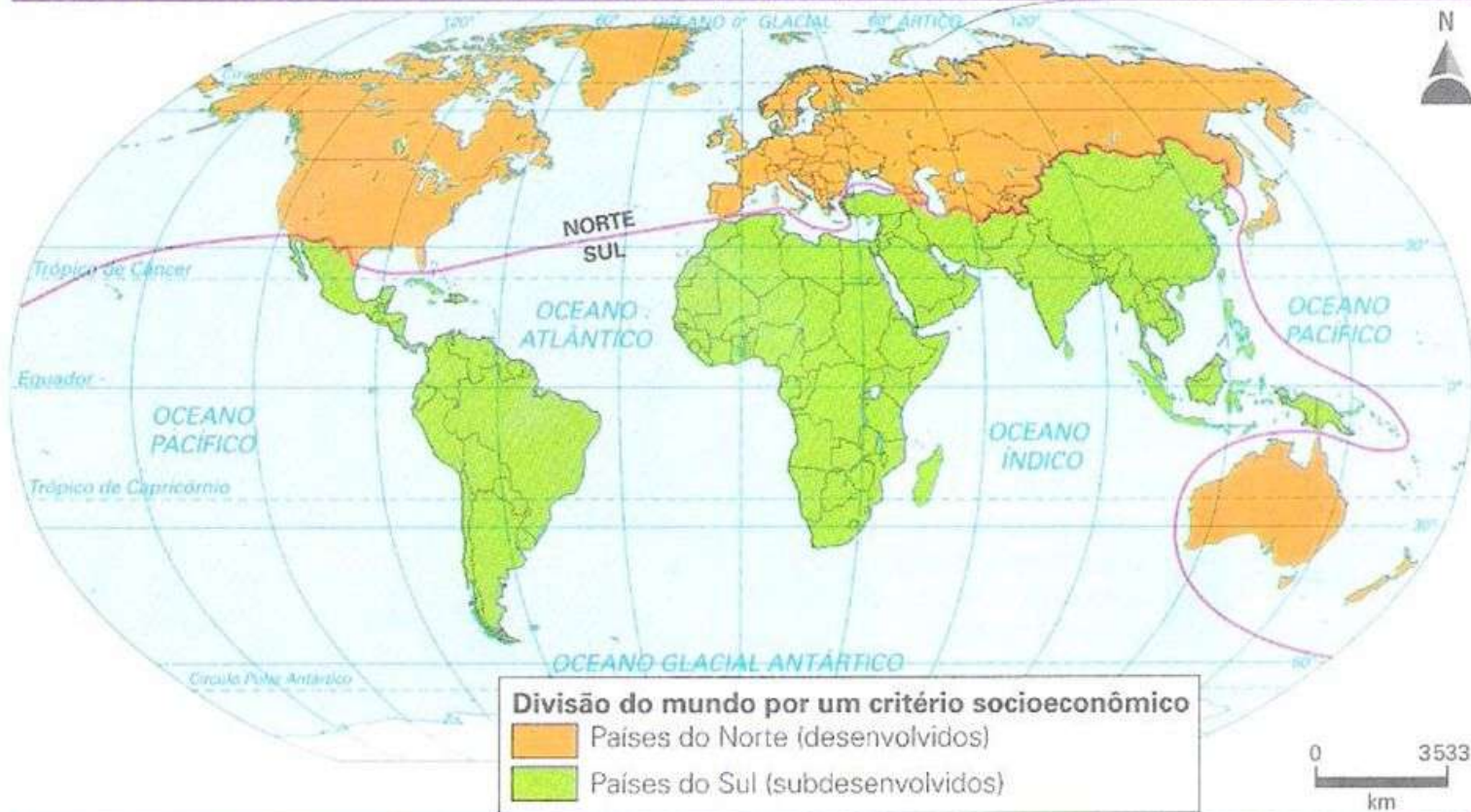
- * **Países Desenvolvidos ou Países do Norte**
- * **Países Subdesenvolvidos ou Países do Sul**



PAÍSES DESENVOLVIDOS X PAÍSES SUBDESENVOLVIDOS


A DIVISÃO NORTE X SUL

PAÍSES DO NORTE E PAÍSES DO SUL (DÉCADA DE 1990)




**PAÍSES RICOS (DESENVOLVIDOS),
PAÍSES SUBDESENVOLVIDOS (EM
DESENVOLVIMENTO E POBRES) E
PAÍSES EMERGENTES**



- * **PAÍSES RICOS (DESENVOLVIDOS)** – apresentam melhores condições de vida, consolidado economicamente;
 - * **PAÍSES SUBDESENVOLVIDOS (EM DESENVOLVIMENTO)** – alcançaram um desenvolvimento econômico, mas ainda apresentam grandes desigualdades sociais;
 - * **PAÍSES SUBDESENVOLVIDOS (POBRES)** – caracterizados pela baixa qualidade de vida e pelo baixo nível de industrialização;
 - * **PAÍSES EMERGENTES** – são aqueles participantes do comércio mundial e influentes política e economicamente sobre os seus vizinhos.
- 

COM BASE NOS INDICADORES DE DESENVOLVIMENTO

- * **PRODUTO INTERNO BRUTO (PIB)** - mostra o valor total de bens e serviços produzidos no território de um país ao longo de um ano.
 - * **ÍNDICE DE GINI** – mostra a desigualdade na distribuição de renda, cujo indicador varia de 0 a 1.
 - * **ÍNDICE DE DESENVOLVIMENTO HUMANO (IDH)** – é calculado com base na expectativa de vida, na média de anos de estudo e de quanto serão os anos de vida escolar e na renda per capita.
 - * **ÍNDICE DE POBREZA MULTIDIMENSIONAL (IPM)** - avalia de modo mais preciso a desigualdade social entre os países.
- 

COM BASE NA DISTRIBUIÇÃO DOS RECURSOS NATURAIS

A má distribuição dos recursos naturais, também está relacionada a regionalização do espaço mundial uma vez que despertam grande interesse dos países e das empresas pelo seu controle.



BOM ESTUDO!!!

