





**MONTEIRO
LOBATO**

**PROF^a. MÔNICA GUIMARÃES
GEOGRAFIA - 8º ANO**

CONTINENTE AFRICANO



NOVAS PERSPECTIVAS



nova
áfrica

um continente, um novo olhar

CARACTERÍSTICAS NATURAIS E CULTURAIS

LOCALIZAÇÃO

Os Continentes



Projeção de Robinson






**CARACTERÍSTICAS
NATURAIS DO
CONTINENTE
AFRICANO**

A ÁFRICA APRESENTA ASPECTOS FÍSICOS DIVERSOS:


- **RIOS CAUDALOSOS;**
- **EXTENSOS LAGOS;**
- **VULCÕES;**
- **GIGANTESCAS DEPRESSÕES;**
- **DENSAS FLORESTAS;**
- **DESERTOS.**



BAOBÁS, árvores seculares testemunhas vivas da história



INTERIOR DE UMA ÁRVORE BAOBÁ



CLIMA E FORMAÇÕES VEGETAIS

**A DIVERSIDADE NATURAL DA ÁFRICA
DEVE-SE, EM GRANDE PARTE, A SUA
POSIÇÃO GEOGRÁFICA, LOCALIZADO
ENTRE OS TRÓPICOS E ESTENDENDO-SE
ENTRE AS ZONAS TEMPERADAS
RECEBENDO GRANDE INSOLAÇÃO,
DESENVOLVENDO TEMPERATURAS
ELEVADAS NA MAIOR
PARTE DE SEU TERRITÓRIO.**



DOMÍNIOS CLIMÁTICOS

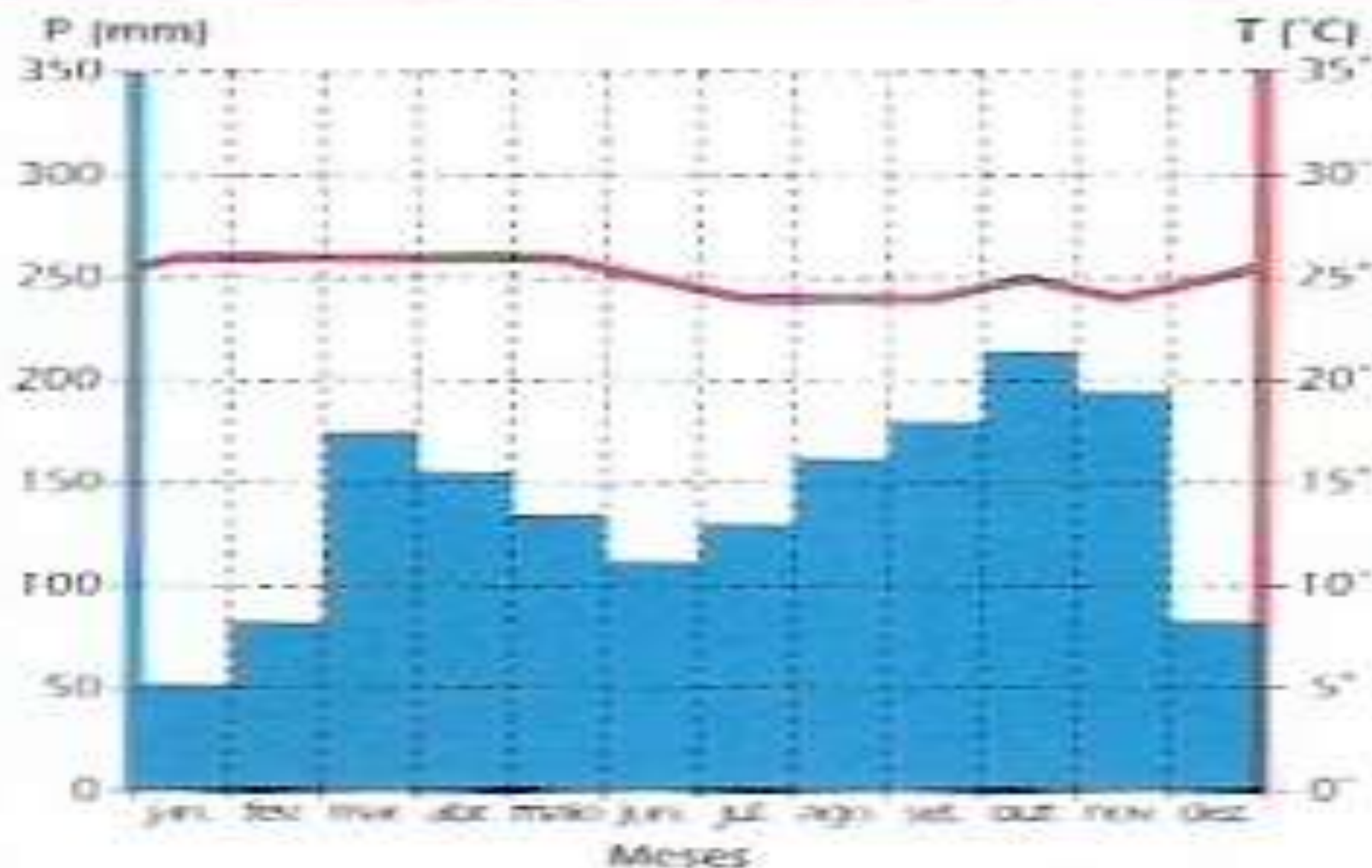
**O CONTINENTE
AFRICANO
APRESENTA TRÊS
GRANDES
DOMÍNIOS
CLIMÁTICOS**

- **EQUATORIAL**
- **TROPICAL**
- **DESÉRTICO**

DOMÍNIO CLIMÁTICO EQUATORIAL

**ABRANGE A PORÇÃO CENTRAL DO
CONTINENTE AFRICANO,
APRESENTANDO CLIMA QUENTE E
CHUVOSO, COM VEGETAÇÃO
TÍPICA DE FLORESTA
EQUATORIAL SEMELHANTE
À AMAZÔNICA.**

Kisangani – Rep. Dem. do Congo



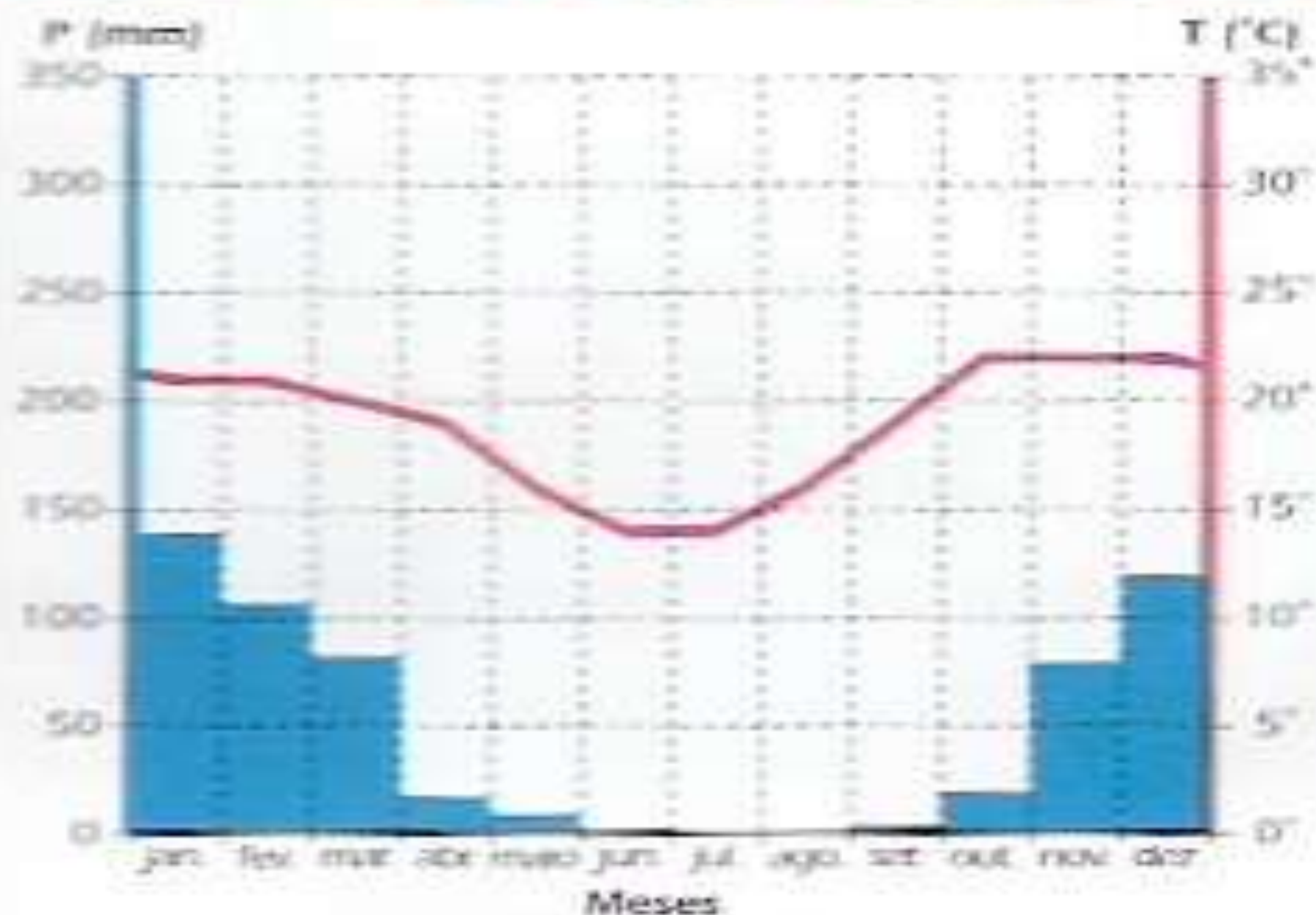


DOMÍNIO CLIMÁTICO EQUATORIAL

DOMÍNIO CLIMÁTICO TROPICAL

**ABRANGE CERCA DA METADE DO
CONTINENTE AFRICANO,
APRESENTANDO TEMPERATURAS
ELEVADAS COM DUAS ESTAÇÕES BEM
DEFINIDAS, CHUVOSA NO VERÃO E
SECA NO INVERNO, A VEGETAÇÃO
APRESENTA ÁRVORES E ARBUSTOS DE
PORTES VARIADOS.**

Bulawayo – Zimbábue






DOMÍNIO CLIMÁTICO TROPICAL

DOMÍNIO CLIMÁTICO DESÉRTICO

**ABRANGE O NORTE E O SUL
DO CONTINENTE AFRICANO,
APRESENTANDO-SE SECO E
COM VEGETAÇÃO ESCASSA.**

Assuā — Egito



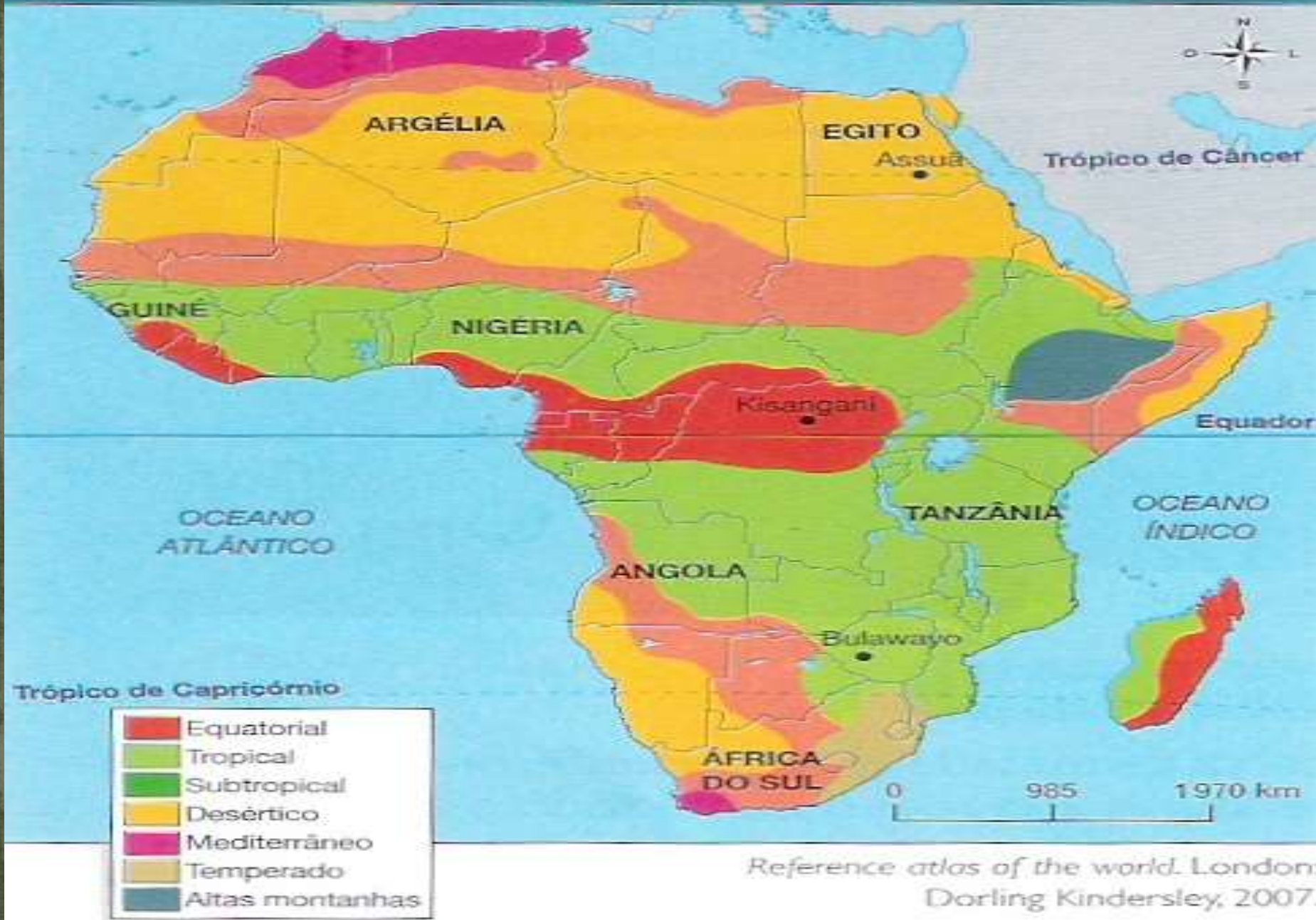


DOMÍNIO CLIMÁTICO DESÉRTICO





Climas da África



Reference atlas of the world. London: Dorling Kindersley, 2007.

B

Vegetação da África



Leda Ísola e Vera Lúcia de Moraes Caldini. Atlas geográfico Saraiva. São Paulo: Saraiva, 2007.

A HIDROGRAFIA DO CONTINENTE AFRICANO

**A HIDROGRAFIA DO
CONTINENTE AFRICANO É
CARACTERIZADA
CONFORME A
DISTRIBUIÇÃO DOS
DIFERENTES DOMÍNIOS
CLIMÁTICOS DO
CONTINENTE.**

UT12 – HIDROGRAFIA DA ÁFRICA



**NAS REGIÕES MAIS
CHUVOSAS OS RIOS
SÃO EXTENSOS E
VOLUMOSOS.**

**EX.: O NILO, O NÍGER,
O CONGO E O ZAMBEZI**



RIO NILO



RIO NIGER



RIO CONGO



RIO ZAMBEZE

NAS REGIÕES ÁRIDAS E SEMIÁRIDAS DO CONTINENTE AFRICANO, A HIDROGRAFIA É FORMADA POR RIOS TEMPORÁRIOS, AFLORAMENTOS EM OÁSIS ISOLADOS E LAGOS.



**RIO TEMPORÁRIO NA
REGIÃO ÁRIDA DE
DAKAR**



**RIO TEMPORÁRIO
NA REGIÃO ÁRIDA
DA ARGÉLIA**



**RIO TEMPORÁRIO NA REGIÃO
SEMIÁRIDA DO NORDESTE BRASILEIRO**

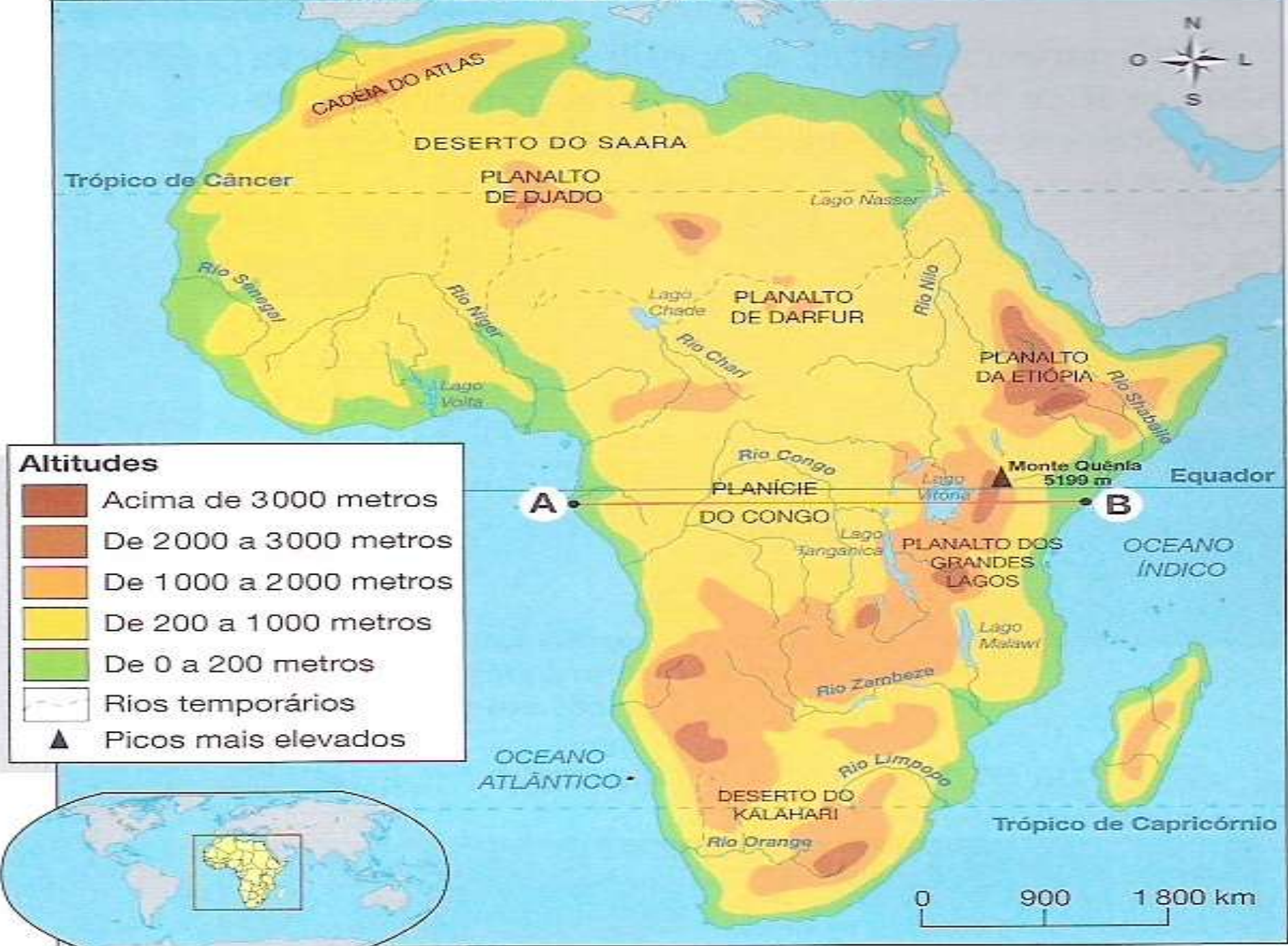


**RIO TEMPORÁRIO NA
REGIÃO SEMIÁRIDA DO
NORDESTE BRASILEIRO**

**O RELEVO
DO CONTINENTE
AFRICANO**

**O RELEVO DO CONTINENTE
AFRICANO APRESENTA
PREDOMÍNIO DE PLANALTOS
ELEVADOS, VARIANDO NAS
FORMAS E ALTITUDES,
INTENSAMENTE DESGASTADOS
PELA AÇÃO DOS PROCESSOS
EROSIVOS.**

Relevo e hidrografia da África



Adaptado de Leda Ísola e Vera Lúcia de Moraes Caldini, Atlas geográfico Saraiva. São Paulo: Saraiva, 2007.

**NA PORÇÃO CENTRO-ORIENTAL, O
RELEVO É MARCADO PELA
FORMAÇÃO GEOLÓGICA
RIFTY VALLEY**

***"grande conjunto de falhas
geológicas decorrentes de
movimentos tectônicos
ocorridos a 70 milhões"***

**NA DIREÇÃO NORTE-SUL FORMANDO
UM GRANDE CONJUNTO DE
MONTANHAS E DEPRESSÕES, COMO
POR EXEMPLO:**

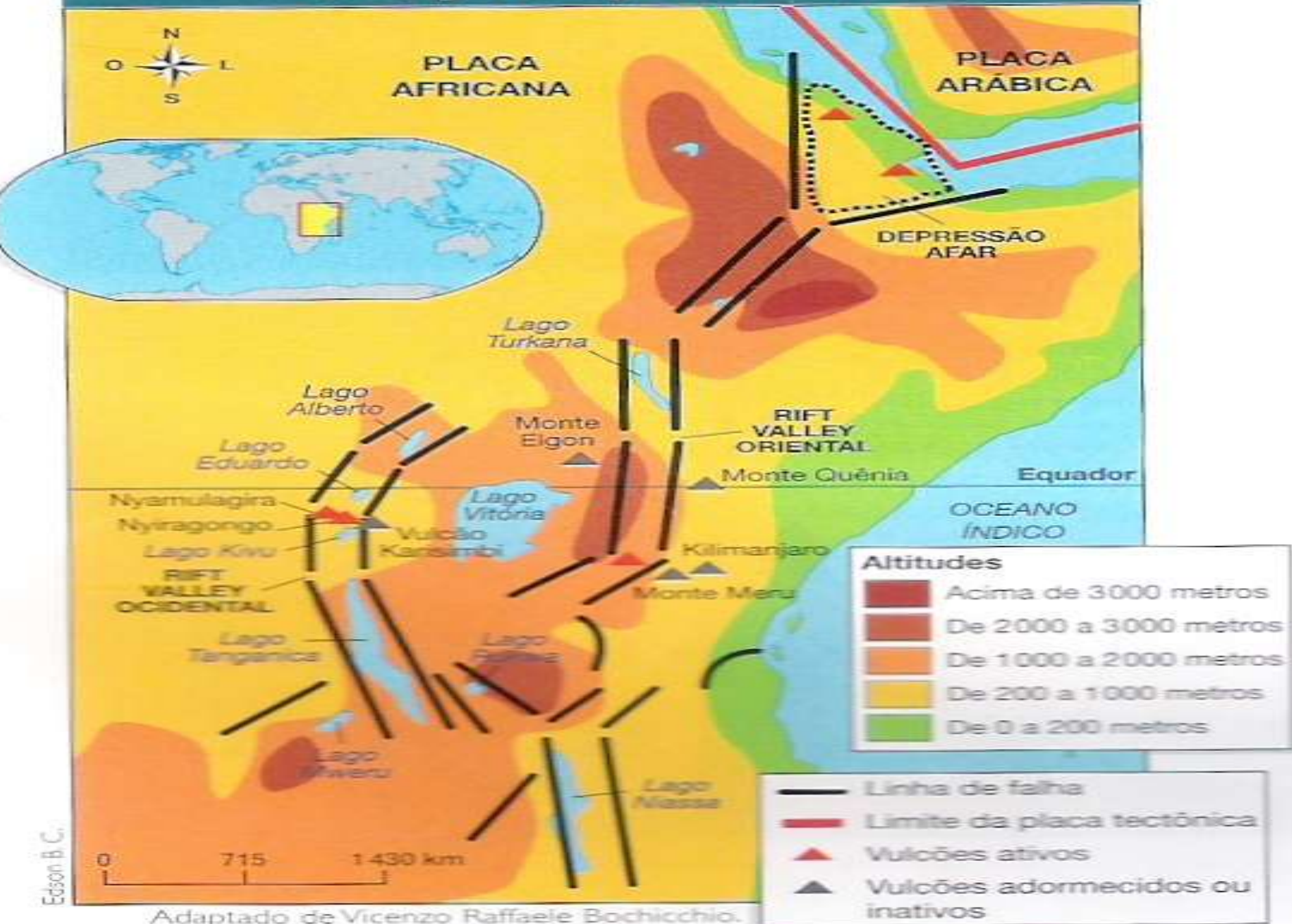
MONTANHAS:

- **KILIMANJARO:** a montanha das neves eternas (PONTO CULMINANTE DA ÁFRICA COM 5895m)
- **QUÊNIA**
(2° PONTO CULMINANTE DA ÁFRICA COM 5200m)

DEPRESSÕES:

- **LAGO VITÓRIA E**
- **LAGO TANGANICA CONSIDERADOS OS**
MAIS EXTENSOS DO CONTINENTE

O rift valley na África



Edson B. C.

Adaptado de Vincenzo Raffaele Bochicchio. Atlas mundo atual. São Paulo: Atual, 2003.



MONTE KILIMANJARO



MONTE QUÊNIA



LAGO VITÓRIA



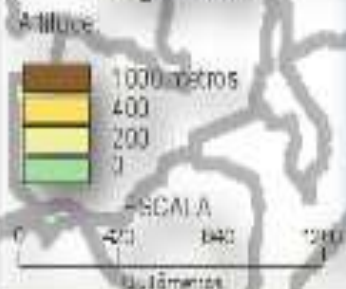
LAGO TANGANICA

Relevo e hidrografia

Relevos do continente africano



Legenda



POPULAÇÃO E DIVERSIDADE

DISTRIBUIÇÃO DA POPULAÇÃO

- Segundo mais populoso do mundo;
- A população se distribui desigualmente;
- A população se concentra ao sul do deserto do Saara;
- Destacam-se como países mais populosos: **Nigéria, Etiópia e Egito** com altas taxas de densidade demográfica.

MIGRAÇÃO

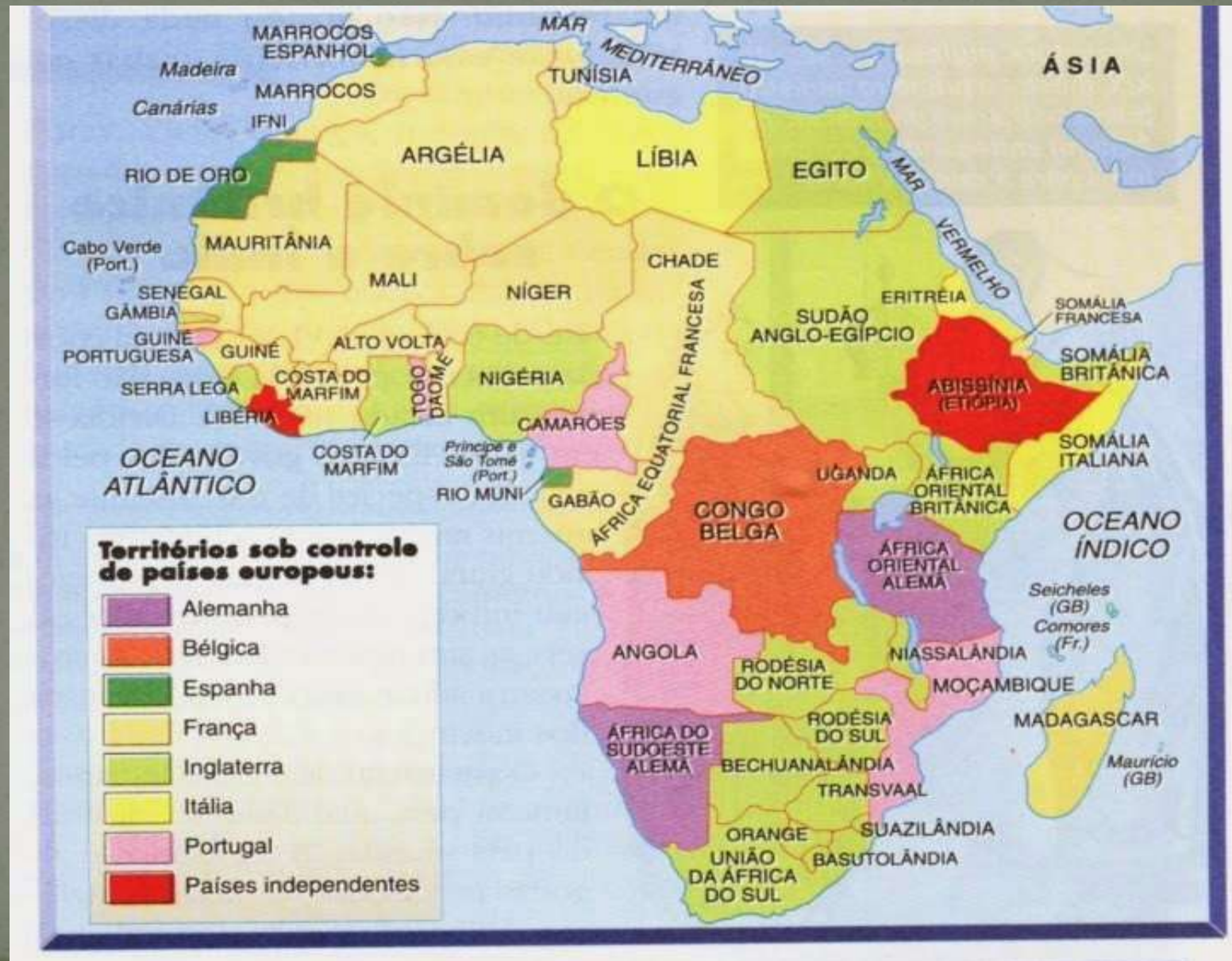
A falta de perspectiva, conflitos e guerras civis levam muitos africanos a migrarem para países vizinhos ou para suas antigas metrópoles europeias.

CARACTERÍSTICAS CULTURAIS

**A DIVERSIDADE CULTURAL E
ÉTNICA DOS POVOS,
TAMBÉM SE DESTACA NO
CONTINENTE AFRICANO.**

**ESSA DIVERSIDADE CULTURAL
É CONSTITUÍDA POR
APROXIMADAMENTE 800
GRUPOS HUMANOS
DIFERENTES QUE SOFRERAM
INTERFERÊNCIA DOS
COLONIZADORES EUROPEUS:
INGLESES, FRANCESES E
PORTUGUESES.**

POSSESSÕES EUROPEIAS



POVOS AFRICANOS

- **MASSAIS**
- **BERBERES**
- **TUARENGUES**
- **IORUBÁS**
- **MALGAXES**
- **ACHANTIS**

David S. White/Corbis/Latinstock



Homem do povo tuaregue.

Paul Almay/Corbis/Latinstock



Criança da etnia ewe.

Peter Johnson/Corbis/Latinstock



Mulher do povo herero, em traje de festa.




Atlas geográfico escolar. São Paulo: Companhia Editora Nacional, 2006.



Criança da etnia berbere.

Paul Almay/Corbis/Latinstock



Mulher do povo massai.

Anthony Sarnster/Gallo Images/Corbis/Latinstock



Mulher da etnia zulu.

Martin Harvey/Corbis/Latinstock

TRIBOS AFRICANAS

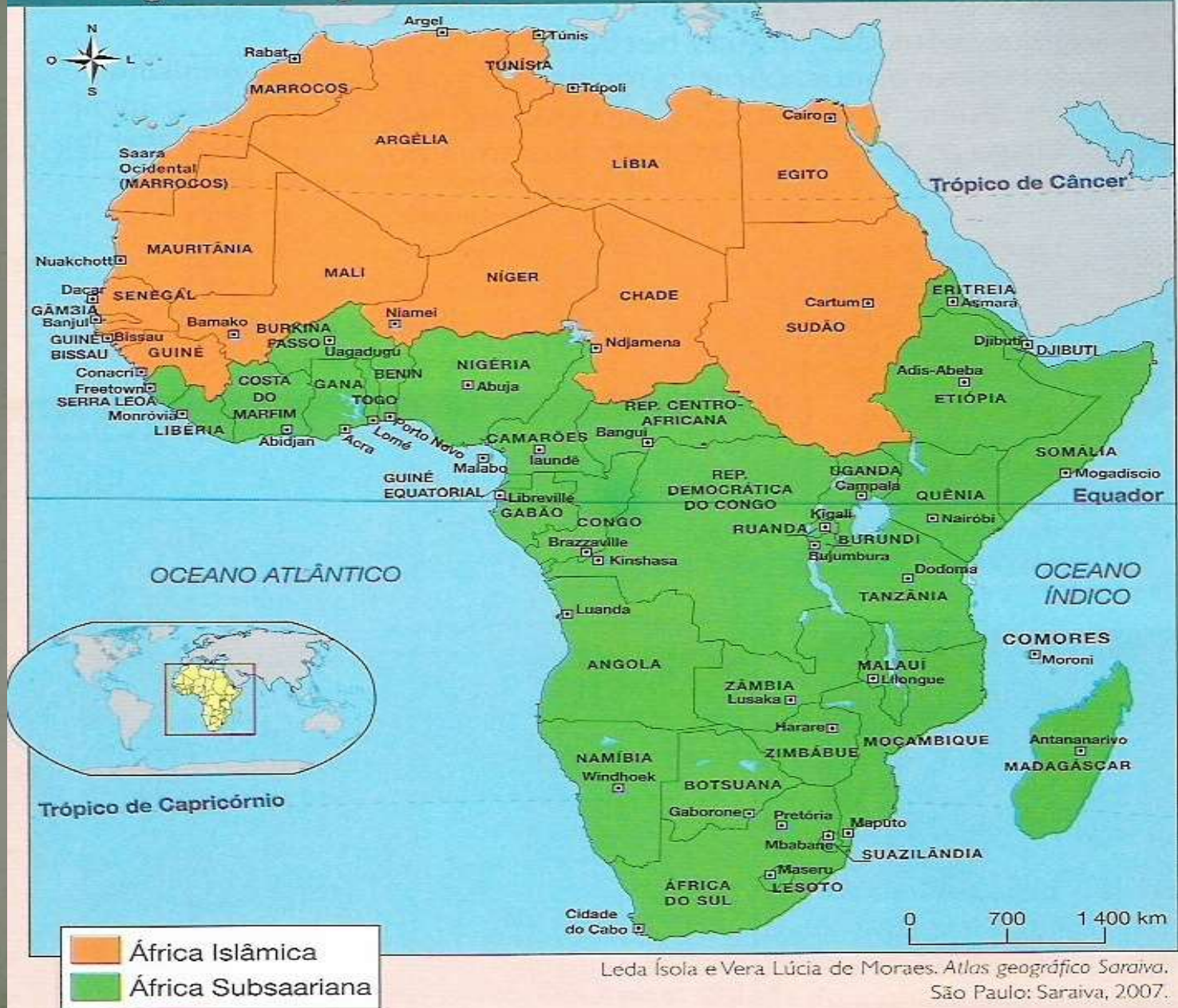




**REGIONALIZAÇÃO
DO CONTINENTE
AFRICANO**

**DE ACORDO COM OS
CRITÉRIOS
ÉTNICO-CULTURAIS
O CONTINENTE AFRICANO
PODE SER DIVIDIDA
EM DUAS GRANDES REGIÕES:
ÁFRICA ISLÂMICA E ÁFRICA
SUBSAARIANA**

As grandes regiões da África



Leda Ísola e Vera Lúcia de Moraes. *Atlas geográfico Saraiva*. São Paulo: Saraiva, 2007.

ÁFRICA ISLÂMICA

A ÁFRICA ISLÂMICA

ABRANGE A PARTE NORTE DO CONTINENTE, COM PAÍSES DE POPULAÇÃO PREDOMINANTEMENTE DE RELIGIÃO ISLÂMICA E DE LÍNGUA ÁRABE E QUE MANTEVE CONTATO COM POVOS DA EUROPA E DO ORIENTE MÉDIO À MILHÕES DE ANOS.



**ÁFRICA
ISLÂMICA**

**ÁFRICA
SUBSAARIANA**

A ÁFRICA SUBSAARIANA

ABRANGE A PARTE CENTRO-SUL DO CONTINENTE ONDE A MAIORIA DE SEUS HABITANTES É DE ORIGEM NEGRA ADEPTOS A RELIGIÃO ANIMISTA E DE DIFERENTES GRUPOS ÉTNICOS, E A MINORIA É DE ORIGEM BRANCA DESCENDENTES DE EUROPEUS E DE RELIGIÃO CRISTÃ. AO CONTRÁRIO DA ÁFRICA ISLÂMICA, ESSA REGIÃO SÓ TEVE CONTATO COM OUTROS POVOS DO MUNDO A PARTIR DO SÉCULO XV.



**ÁFRICA
SUBSAARIANA**



**BOAS FÉRIAS
E FELIZ NATAL!**